神川町農業振興地域図

1：20，000

埼玉県児玉郡神川町

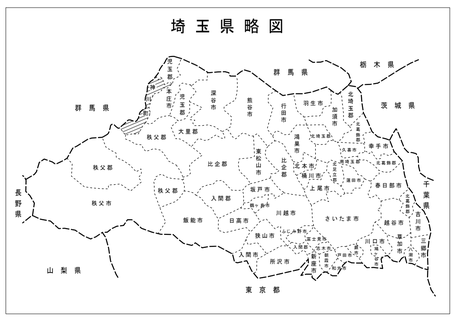

旧　神　川　地　区

地　域　指　定	昭和45年　4月20日
計　画　認　可	昭和47年　3月31日
農業・農村振興総合対策計画認可	平成元年11月29日

旧　神　泉　地　区

地　域　指　定	昭和47年12月19日
計　画　認　可	昭和48年11月　1日

神　川　町　全　域

計　画　変　更	平成18年　9月11日

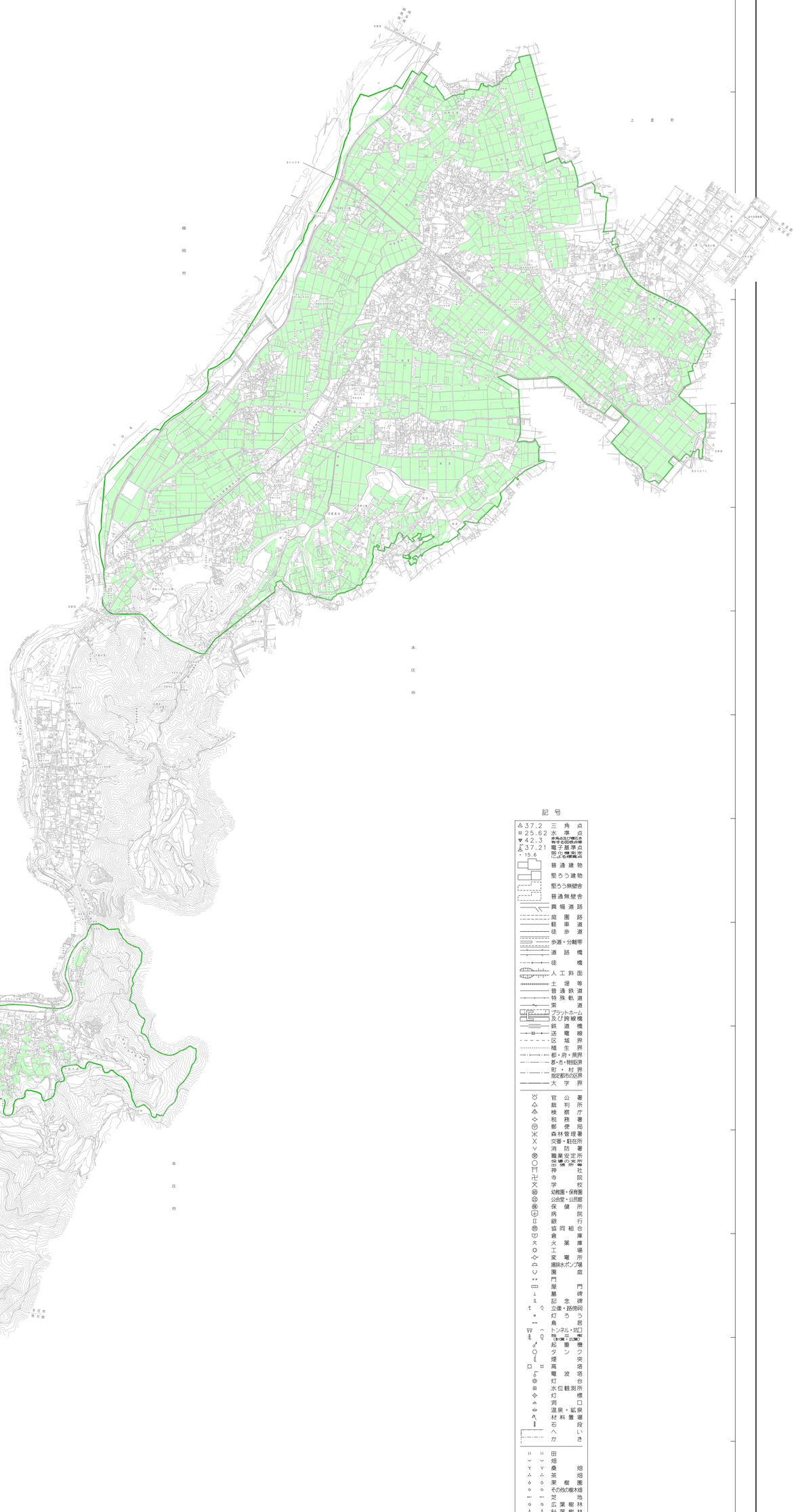

記号

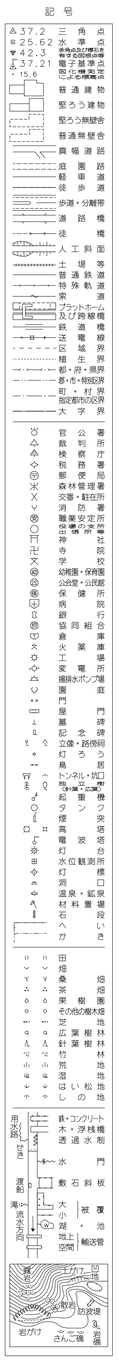

凡　例

	農用地区域
	農業振興地域

株式会社協同測地開発調製

神川町

測　図　平成２３年　３　月　1:2,500地形図を修正、縮小編纂したものである。

座　標　系　第Ⅸ系
等高線間隔　１０ｍ

令和7年3月印刷

1：20，000

0　500　2000　4000m

「この測量成果は、国土地理院長の承認及び助言を得て同院所管の測量成果を使用して得たものである（承認番号）　平２２　関公　第３４号」